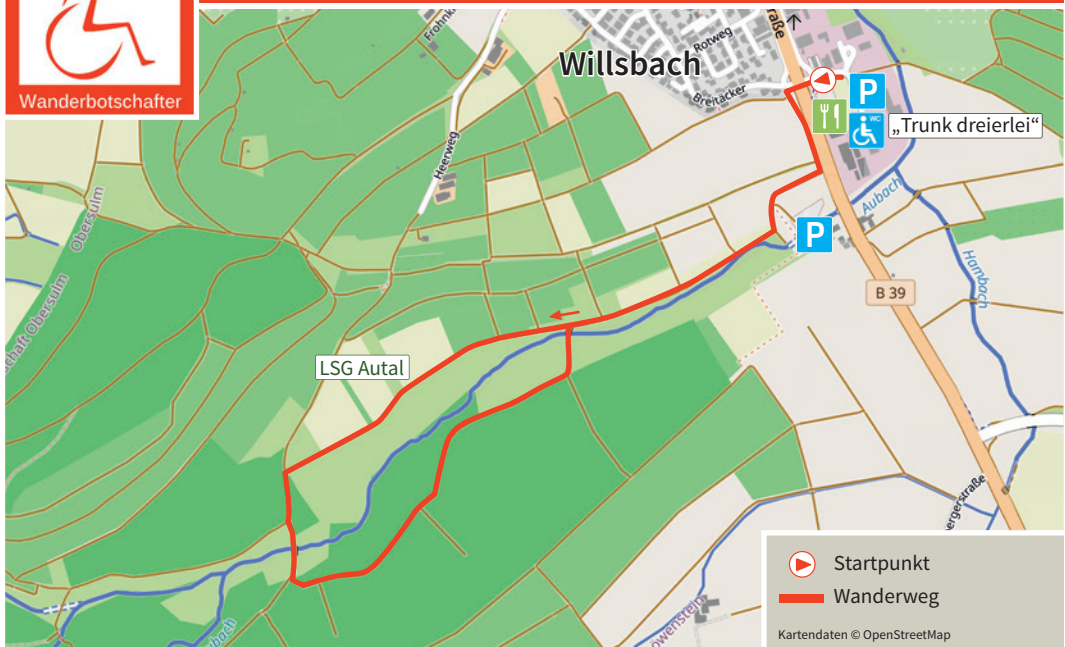
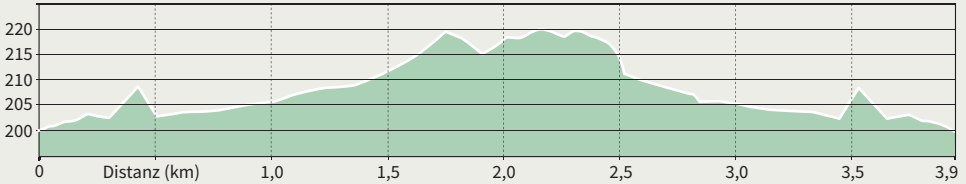




## 10 OBERSULM-WILLSBACH – Autal



Höhe (m)



**Länge:** 4 km Rundweg

**Benötigte Zeit:** 1,5 - 2 h

**Wegbeschaffenheit:** teils Asphalt mit Splitt, teils fein geschotterter Weg und mittig Grünstreifen

**Start:** Parkplatz am Bistro „Trunk dreierlei“ bzw. am Wanderparkplatz an der B39 vor der Stauanlage

**Schwierigkeitsgrad:** I: Wegstrecke von Beschaffenheit und Steigung her alleine von E-Rollifahrer machbar. Keine Einschränkungen für Kinderwagen.

# Landschaftsschutzgebiet Autal - Wälder, Wiesen, Weinberge

**Tourenbeschreibung:** Am Startpunkt „Bistro“ ist zunächst die B 39 an der Ampel zu überqueren, dann nach links wenden und dem Radweg ca. 100 m bis zum Naturpark-Schild folgen. Jetzt nach rechts abbiegen. An der Stauanlage den Weg nach rechts unten nehmen und dem Talweg ins Landschaftsschutzgebiet Autal folgen, das 1994 ausgewiesen wurde. Nun geht es ca. 1,5 km den Bachlauf entlang bis zu einer T-Kreuzung am Waldrand. Den Weg nach links nehmen und nach ca. 100 m wieder links halten. Nach der Überquerung des Bachlaufs steigt der Weg kurz leicht an. Bei der nächsten Weggabelung an einer Bank unter einer Eiche wieder links halten. Der Weg führt nun zunächst durch den Wald, später wieder entlang der Talwiesen bis zu einer T-Kreuzung, dort nach links. Nach ca. 50 m ist der Wander- und Radweg wieder erreicht, der in einem kurzen Anstieg über die Stauanlage zurück zum Parkplatz führt.



## Gastronomie in der Nähe

### Bistro „Trunk dreierlei“

74182 Obersulm  
Neuhausstraße 2  
Tel. 07134 / 139900



### Bistro „Trunk dreierlei“

zu den Öffnungszeiten



## Parkplatz am Bistro

### „Trunk dreierlei“

oder im dahinterliegenden  
Industriegebiet

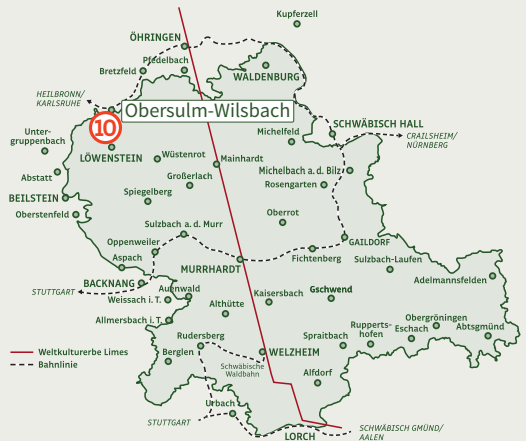
## Wanderparkplatz

an der B39 vor der Stauanlage



Schutzzweck ist die Erhaltung der landschaftlichen Vielfalt, Eigenart und Schönheit des Autales mit wertvollen Landschaftselementen, wie dem Aubach mit Ufergehölz, den Talwiesen, den Streuobstwiesen, den Gras- und Gebüschrainen und dem Laubmischwald.

## Naturpark Schwäbisch-Fränkischer Wald



## Projektträger:

Bundesverband Selbsthilfe  
Körperbehinderter e.V.  
Altkrautheimer Str. 20  
74238 Krautheim  
wander@botschafter.bsk-ev.org